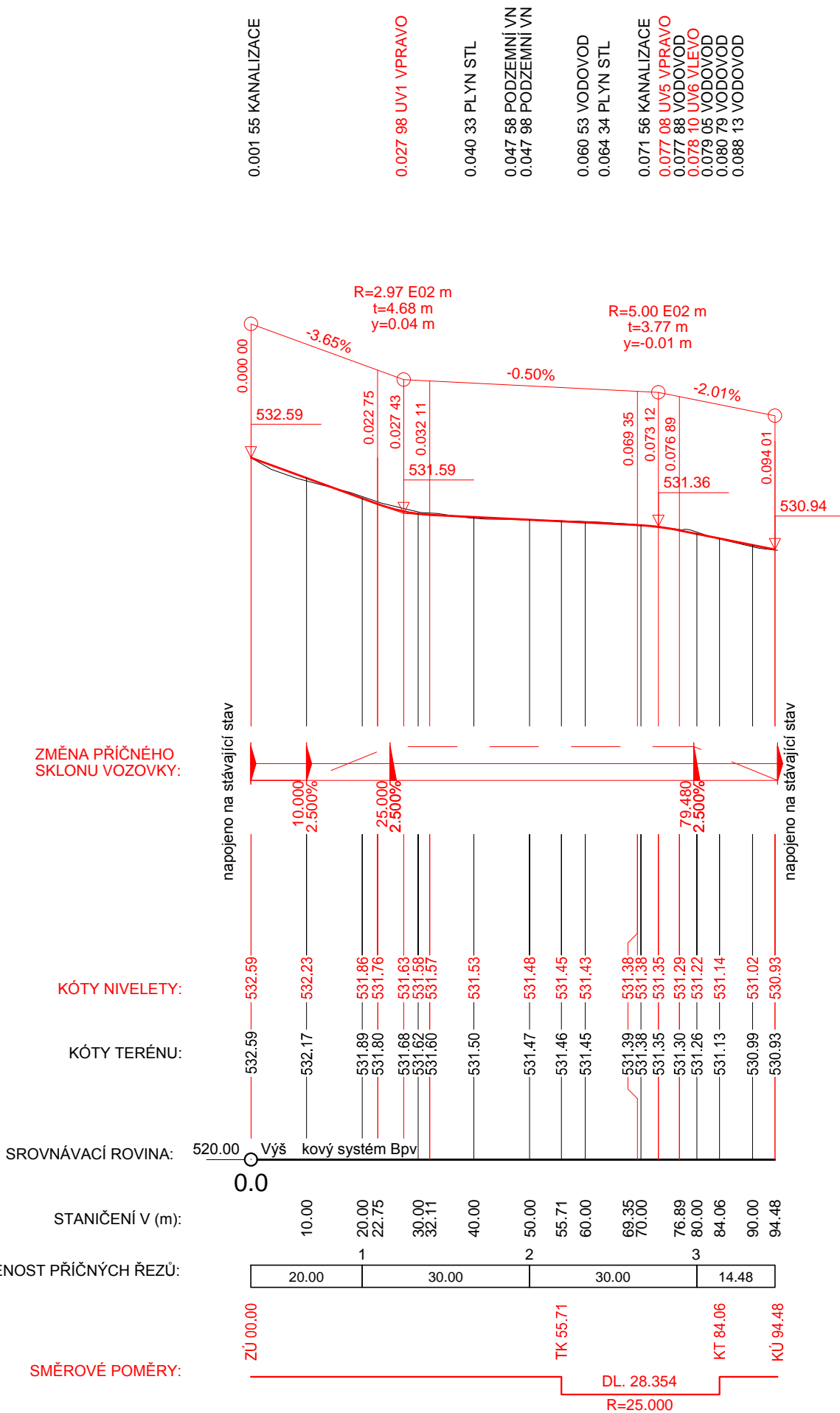


VĚTEV A

DRUH POZEMKU
ČÍSLO PARCELY
KATASTRÁLNÍ ÚZEMÍ

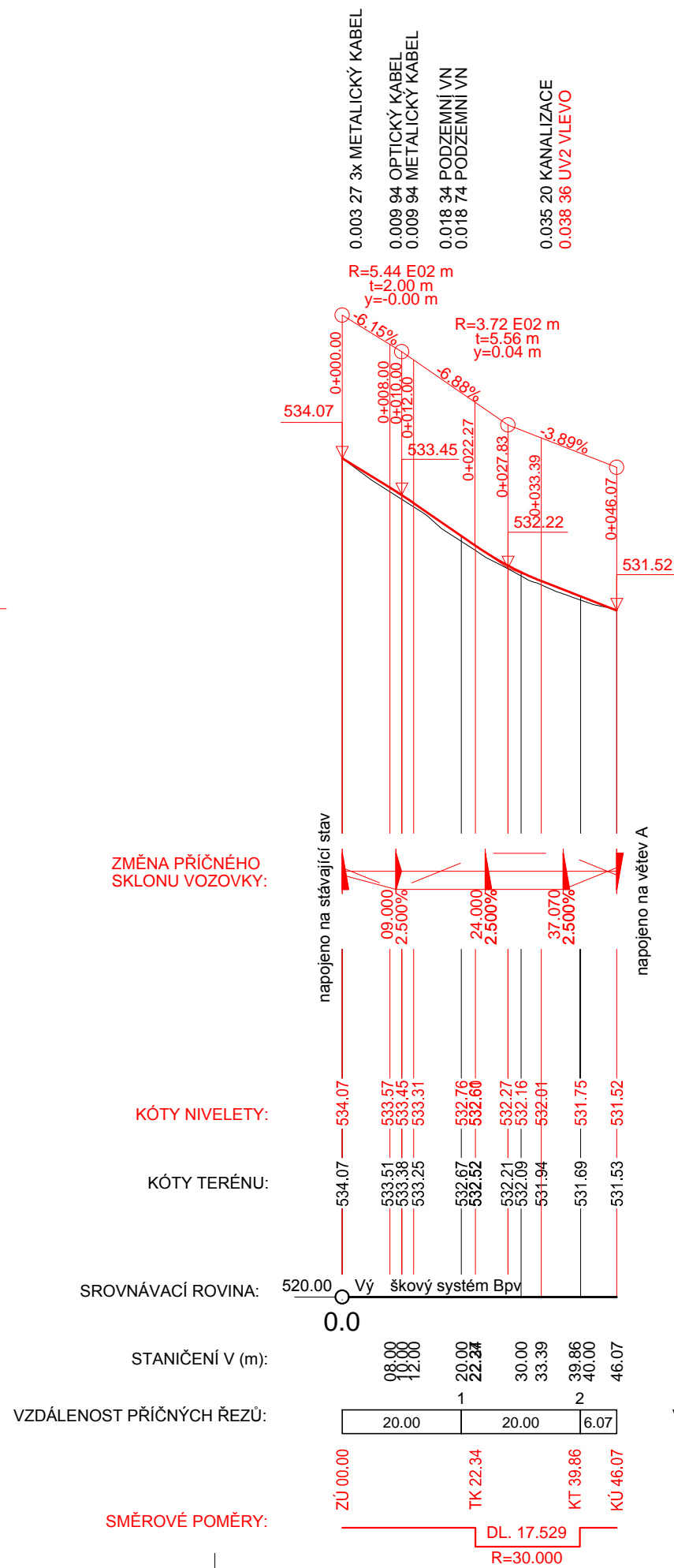
ostatní plocha
2043
Kaplice (663069)



VĚTEV B

DRUH POZEMKU
ČÍSLO PARCELY
KATASTRÁLNÍ ÚZEMÍ

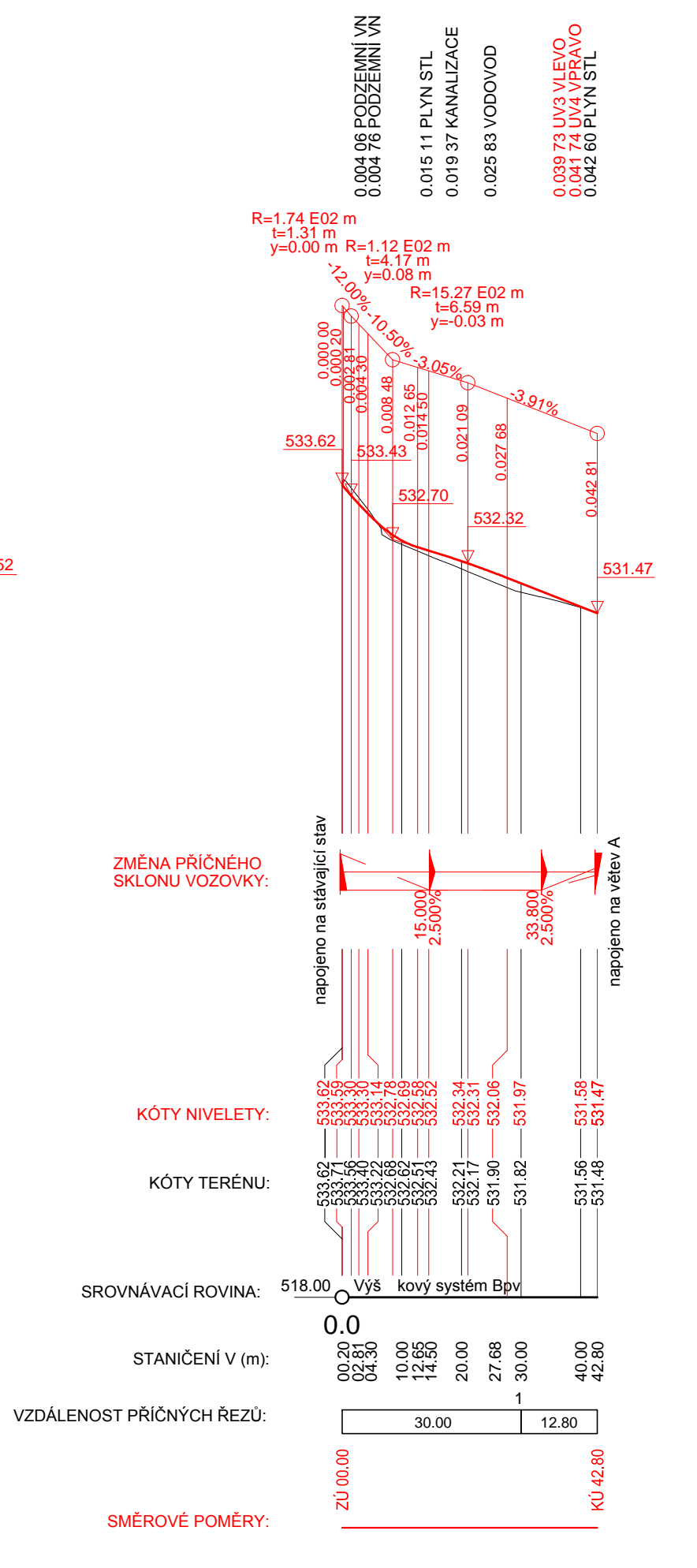
ostatní plocha
2058
Kaplice (663069)



VĚTEV C

DRUH POZEMKU
ČÍSLO PARCELY
KATASTRÁLNÍ ÚZEMÍ

vodní plocha	
1226/12	2058
Kaplice (663069)	



SO 101 - Komunikace a zpevněné plochy

	Ing. František Stráský - ATELIER S I S, U Malše 20, 370 01 České Budějovice		
	ZODP. PROJEKTANT	Ing. Stráský Martina	<i>Stráský</i>
	VYPRACOVAL	Cimerhanzl Martin	<i>Cimerhanzl</i>
	KONTROLOVAL	Ing. Stráský František	<i>Stráský</i>

Kraj:	Jihočeský	Čís. zakázky:	18024-11/71
Kat. území:	Kaplice (663069)	Arch. číslo:	18024
Objednatel:	Město Kaplice	Datum:	11/2018
Stavba: <div style="text-align: center;"> STAVEBNÍ ÚPRAVY KŘÍŽOVATKY UL. NA VYHLÍDCE A UL. ČESKOBUDĚJOVICKÁ - KAPLICE </div>		Formát:	3xA4
		Měřítko:	1:1000/100
		Stupeň:	<div style="text-align: center;"> DÚR/DS </div>
		Souprava:	
Příloha:	<div style="text-align: center;"> PODÉLNÉ ŘEZY </div>	Část:	Čís. přílohy:
		D.1.	5